



АДМИНИСТРАЦИЯ
КОЛОГРИВСКОГО МУНИЦИПАЛЬНОГО ОКРУГА
КОСТРОМСКОЙ ОБЛАСТИ

ПОСТАНОВЛЕНИЕ

от «06» июня 2023 года № 121-а

г. Кологрив

Об утверждении схемы размещения нестационарных торговых объектов на территории Кологривского муниципального округа

В целях совершенствования порядка размещения нестационарных торговых объектов на территории Кологривского муниципального округа Костромской области в соответствии с Федеральным законом от 06.10.2003 года N 131-ФЗ "Об общих принципах организации местного самоуправления в Российской Федерации", Федеральным законом от 28.12.2009 года N 381-ФЗ "Об основах государственного регулирования торговой деятельности в Российской Федерации", статьей 4 Закона Костромской области от 02.09.2010 года N 657-4-ЗКО "О государственном регулировании торговой деятельности на территории Костромской области", приказом департамента экономического развития Костромской области от 19 сентября 2022 г. N 15 "О порядке разработки и утверждения органами местного самоуправления муниципальных образований Костромской области схемы размещения нестационарных торговых объектов", руководствуясь статьей 36 Устава муниципального образования Кологривский муниципальный округ Костромской области,

ПОСТАНОВЛЯЮ:

1. Утвердить схему размещения нестационарных торговых объектов на территории Кологривского муниципального округа Костромской области (приложение).

2. Установить, что обязательным приложением к схеме размещения нестационарных торговых объектов на территории Кологривского муниципального округа, утвержденной пунктом 1 настоящего постановления (далее - схема), являются ситуационные планы земельного участка с нанесенным на него расположением нестационарного торгового объекта, предусмотренного схемой.

3. Признать утратившими силу:

1) постановление главы администрации городского поселения город Кологрив Кологривского муниципального района от 25.02.2011 г. N 14-а "Об

утверждении места размещения нестационарных торговых объектов на территории городского поселения город Кологрив";

2) постановление администрации городского поселения город Кологрив Кологривского муниципального района Костромской области от 29.04.2011 г. № 34-а «О внесении изменений в постановление главы администрации городского поселения город Кологрив от 25.02.2011 г. № 14-а»;

3) постановление администрации муниципального образования городское поселение город Кологрив Кологривского муниципального района Костромской области от 08.07 2015 г. N 36-а "О внесении изменений в постановление главы администрации городского поселения город Кологрив Кологривского муниципального округа от 25.02.2011 г. N 14-а;

4) постановление администрации Ильинского сельского поселения Кологривского муниципального района от 09.11.2012 г. N 40 " Об утверждении места для размещения нестационарных торговых объектов на территории Ильинского сельского поселения Кологривского муниципального района Костромской области";

5) постановление администрации Ильинского сельского поселения Кологривского муниципального района от 23.03.2015 г. N 10 "О внесении дополнений в постановление администрации Ильинского сельского поселения от 09.11.2012 года № 40";

6) постановление администрации Суховерховского сельского поселения Кологривского муниципального района от 17.02.2011 г. N 2 "Об утверждении схемы размещения нестационарных торговых объектов на территории Суховерховского сельского поселения";

7) постановление главы Ужугского сельского поселения Кологривского муниципального района от 09.03.2011 г. N 8 " Об утверждении схемы размещения нестационарных торговых объектов на территории Ужугского сельского поселения ".

4. Отделу экономики, агропромышленного комплекса, имущественных и земельных отношений направить схему размещения нестационарных торговых объектов в течение 10 календарных дней со дня утверждения в департамент экономического развития Костромской области в электронном виде и на бумажном носителе.

5. Контроль за исполнением настоящего постановления оставляю за собой.

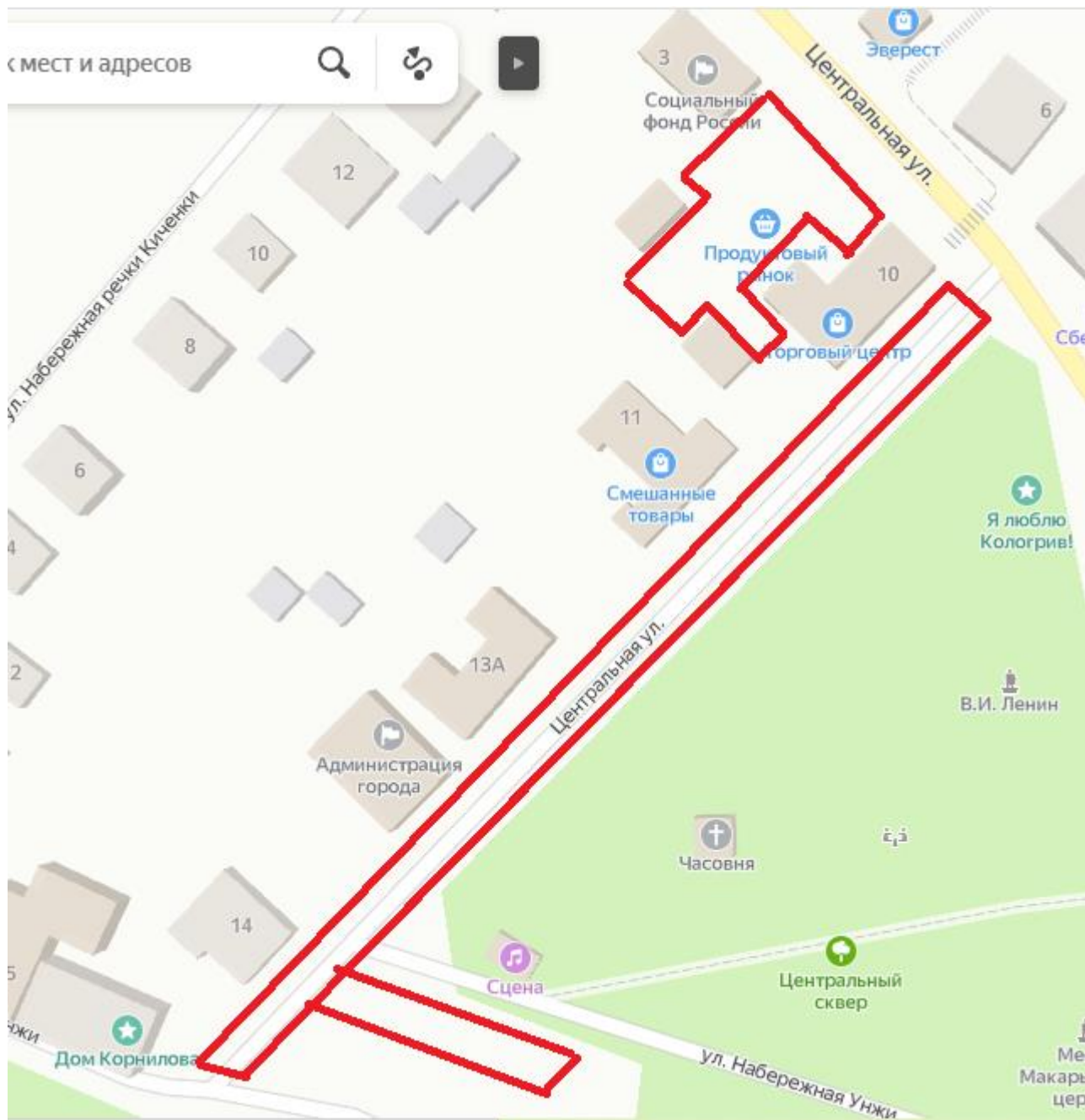
6. Настоящее постановление вступает в силу со дня его официального опубликования в информационном бюллетене «Кологривский информационный вестник» и подлежит размещению на официальном сайте департамента экономического развития Костромской области и администрации Кологривского муниципального округа в информационно-телекоммуникационной сети "Интернет".

Схема размещения нестационарных торговых объектов на территории Кологривского муниципального округа

№ п/п	Место размещения нестационарного торгового объекта	Площадь земельного участка торгового объекта, м ²	Вид нестационарного торгового объекта	Количество нестационарных торговых объектов*	Специализация нестационарного торгового объекта	Срок, на который нестационарный торговый объект размещается
1	г. Кологрив, ул. Центральная, между домами № 3 и № 10	750,0	Каркасно-тентовые сооружения, автолавки	50	Смешанная группа	постоянно
2	г. Кологрив, ул. Центральная, от дома № 10 до дома № 15 вдоль центрального сквера	480,0	Каркасно-тентовые сооружения	32	Смешанная группа	еженедельно (четверг)
3	с.Ильинское территория у дома № 49	75,0	Каркасно-тентовые сооружения	5	Смешанная группа	постоянно
4	д.Высоково улица Центральная, № 25А территория, прилегающая к магазину ИП Пуховой З.С.	75,0	Каркасно-тентовые сооружения	5	Смешанная группа	постоянно
5	д. Маракино территория, прилегающая к магазину ИП Бушко Г.В.	45,0	Каркасно-тентовые сооружения	3	Смешанная группа	постоянно
6	д. Суховерхово, ул. Молодежная, территория детской-спортивной площадки	60,0	Каркасно-тентовые сооружения	4	Смешанная группа	постоянно
7	д. Б.Чежма, ул. Совхозная, у дома № 2	75,0	Каркасно-тентовые сооружения	3	Смешанная группа	постоянно
8	д. Лисицино, у дома № 27	30,0	Каркасно-тентовые сооружения	2	Смешанная группа	постоянно
9	п. Ужуга, ул. Дорожная, у дома № 5	45,0	Каркасно-тентовые сооружения	3	Смешанная группа	постоянно
10	п. Колохта, ул. Центральная у дома № 1	30,0	Каркасно-тентовые сооружения	2	Смешанная группа	постоянно

*Не менее 60% указанных места предназначены для использования субъектами малого и среднего предпринимательства.

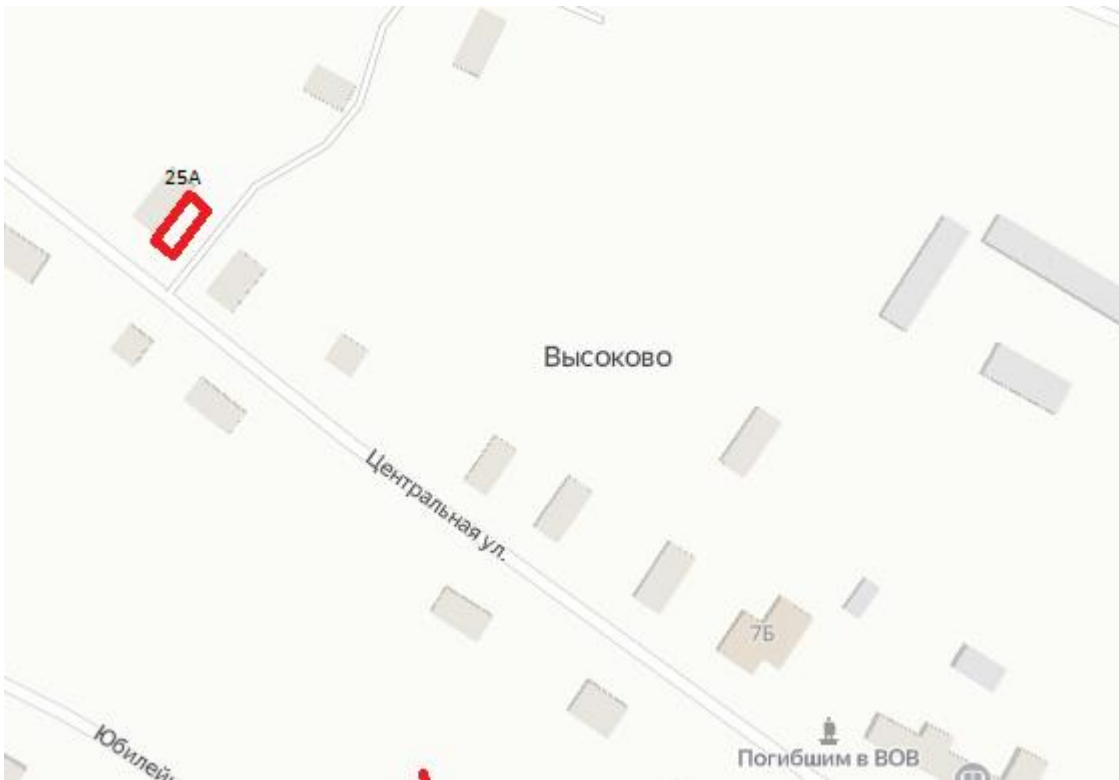
Ситуационный план к п.1 и п. 2 г. Кологрив



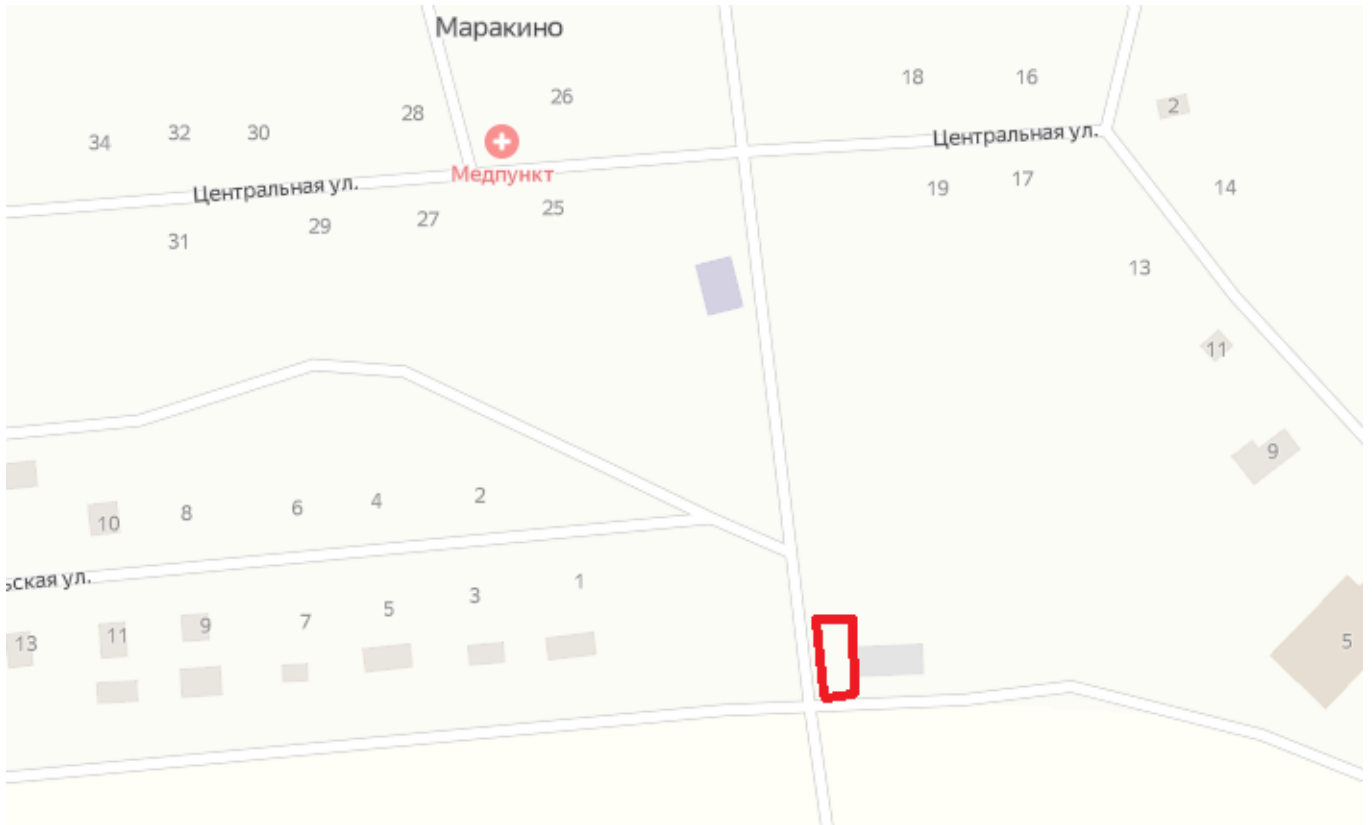
Ситуационный план к п. 3 с. Ильинское



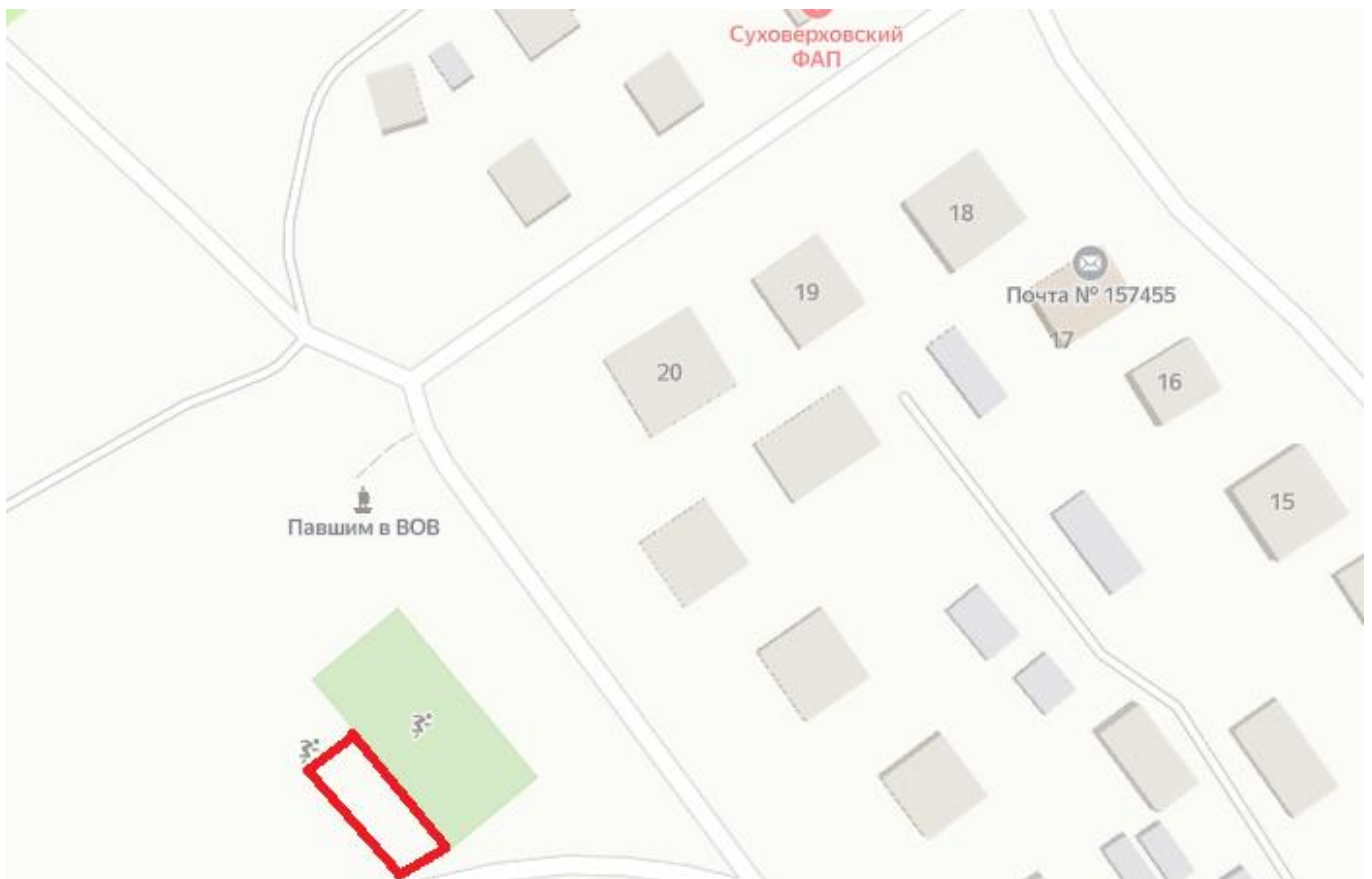
Ситуационный план к п. 4 д. Высоково



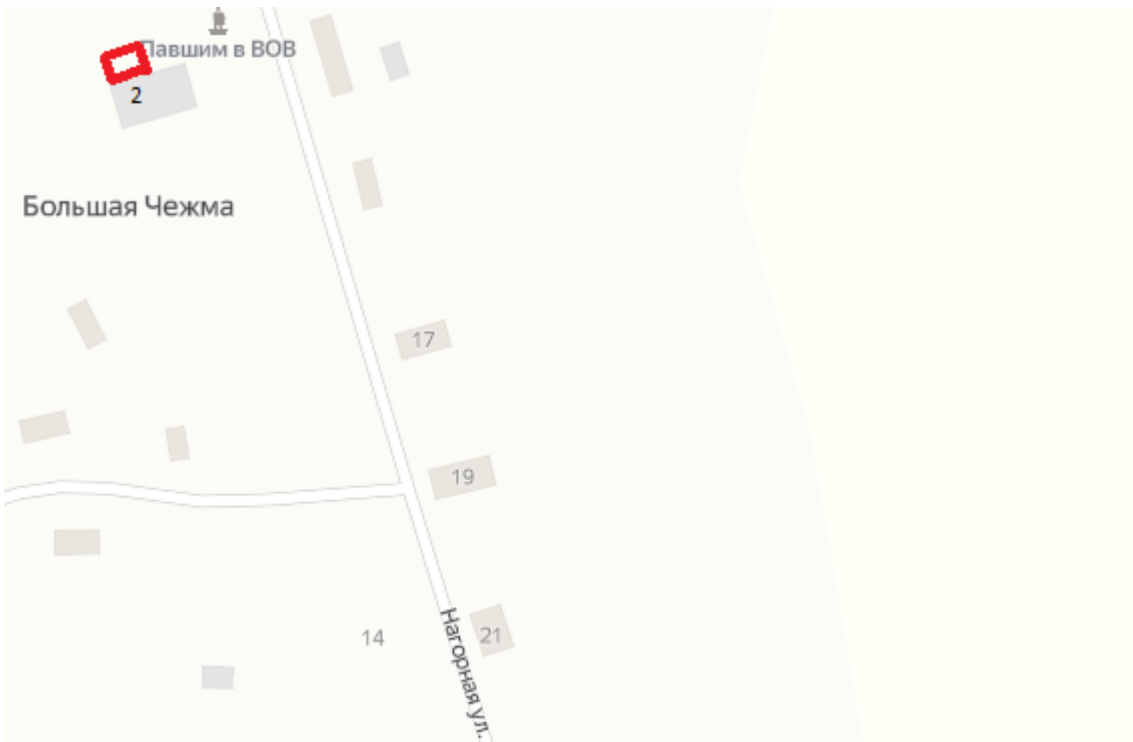
Ситуационный план к п. 5 д. Маракино



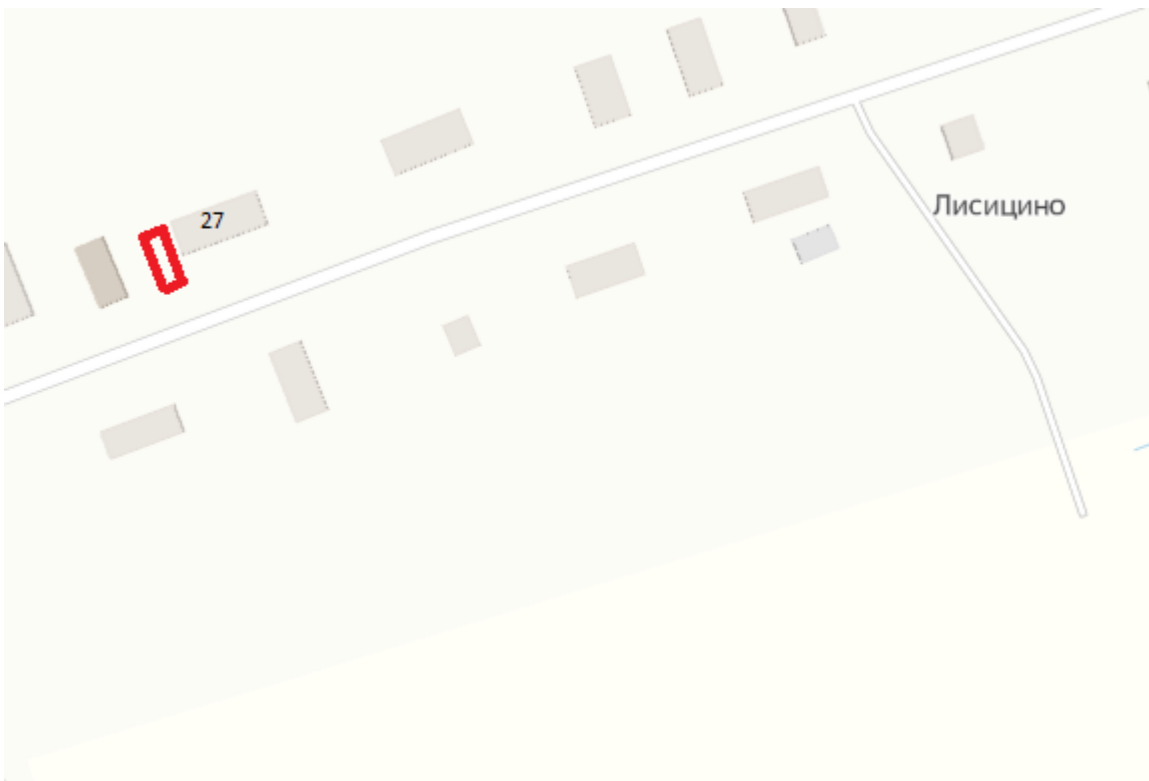
Ситуационный план к п. 6 д. Суховерхово



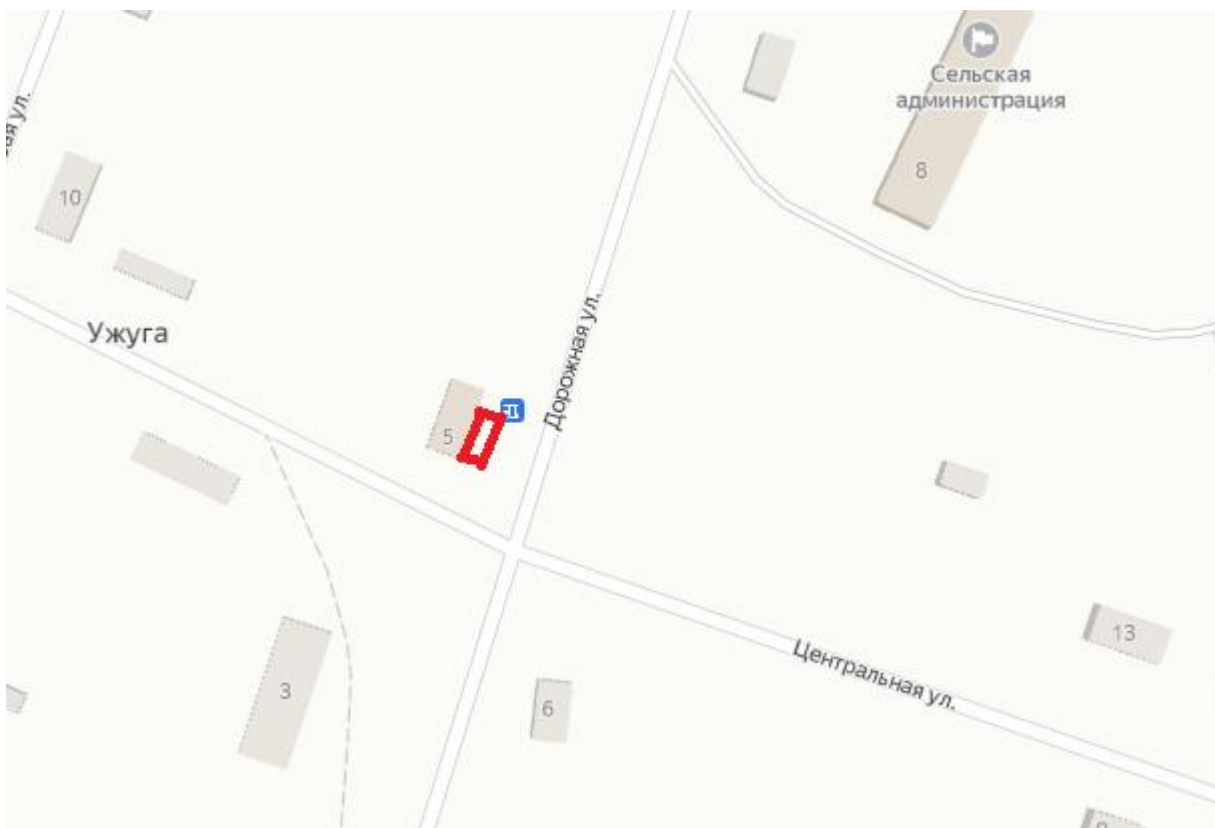
Ситуационный план к п. 7 д. Б.Чежма



Ситуационный план к п. 8 д. Лисицино



Ситуационный план к п. 9 п. Ужуга



Ситуационный план к п. 10 п. Колохта

